


«СОГЛАСОВАНО»

Зам. главы МУ

«Администрация Вахитовского и  
Приволжского районов  
ИКМО г. Казани»

 Р.Р.Сафин

«15» декабря 2016 г.



«УТВЕРЖДАЮ»

Ректор ГБОУ ВО «Казанская  
государственная консерватории  
имени Н.И. Жиганова»

 Р.К.Абдуллин

«15» декабря 2016 г.



«СОГЛАСОВАНО»

Начальник отделения по

Вахитовскому району ОГИБДД

УМВД России по г. Казани

майор полиции

 Р.Х. Гасимов

«15» декабря 2016 г.



## ПАСПОРТ

дорожной безопасности образовательной организации

**Средняя специальная музыкальная школа при ФГБОУ ВО  
«Казанская государственная консерватория имени Н.Г.Жиганова»**

Казань, 2016 г.

## Общие сведения

**Полное наименование ОО:** Средняя специальная музыкальная школа при  
ФГБОУ ВО «Казанская государственная консерватория имени  
Н.Г.Жиганова»

**Юридический адрес:** 420015, г.Казань, ул.Жуковского, дом 14

**Фактический адрес:** 420015, г.Казань, ул.Жуковского, дом 14

**Руководитель образовательной организации:**

Ректор

Абдуллин Рубин Кабирович (843) 236-55-33

Директор ССМШ

Маршанский Денис Борисович (843)238-36-07

Начальник отделения

по Вахитовскому району ОГИБДД

Управления МВД России по г.Казани

майор полиции Р.Х.Гасимов

Ответственные работники

за мероприятия по профилактике

детского травматизма

заместитель директора по УВР Смирнов И.А.(843) 238-39-08

старший воспитатель Галимуллина А.Г. (843) 238-99-11

Руководитель или ответственный

работник дорожно-эксплуатационной

организации, осуществляющей

содержание улично-дорожной

сети (УДС)

Заббарова Р.Ш.

Руководитель или ответственный

работник дорожно-эксплуатационной

организации, осуществляющей

содержание технических средств

организации дорожного

движения (ТСОДД)\*

Калимуллин Р.Р.

**Количество обучающихся:** 160 учащихся  
**Наличие уголка по БДД:** имеется  
**Наличие класса по БДД:** не имеется  
**Наличие автогородка (площадки) по БДД:** не имеется  
**Наличие автобуса в образовательной организации:** не имеется  
**Владелец автобуса –** не имеется  
**Время работы образовательной организации:**  
С 8.00 до 20.00 (12 час.)

**Телефоны оперативных служб:**

**Единая служба спасения тел. 01 (112 с мобильного телефона)**

**Полиция тел. 02**

**Скорая медицинская помощь тел. 03**

**Горгаз тел. 04**

**МВД РТ: 221-20-02,291-20-02**

**МЧС:227-46-50**

**Вахитовское РОВД: 291-27-01 (дежурный)**

**Телефон горячей линии по терроризму: 063,273-29-60**

**Управление по ГО и ЧС г. Казани: 227-46-47 (дежурный по РТ)**

**Прокуратура Вахитовского района г. Казани:238-27-37**

**Телефон доверия МО и Н РТ: 292-23-63**

## Содержание

### **I. План-схемы образовательной организации (сокращенное – ОО).**

1. Район расположения образовательной организации, пути движения транспортных средств и детей (воспитанников).
2. Организация дорожного движения в непосредственной близости от образовательной организации с размещением соответствующих технических средств организации дорожного движения, маршруты движения детей и расположение парковочных мест.
3. Пути движения транспортных средств к местам разгрузки/погрузки и рекомендуемые безопасные пути передвижения детей по территории образовательной организации.

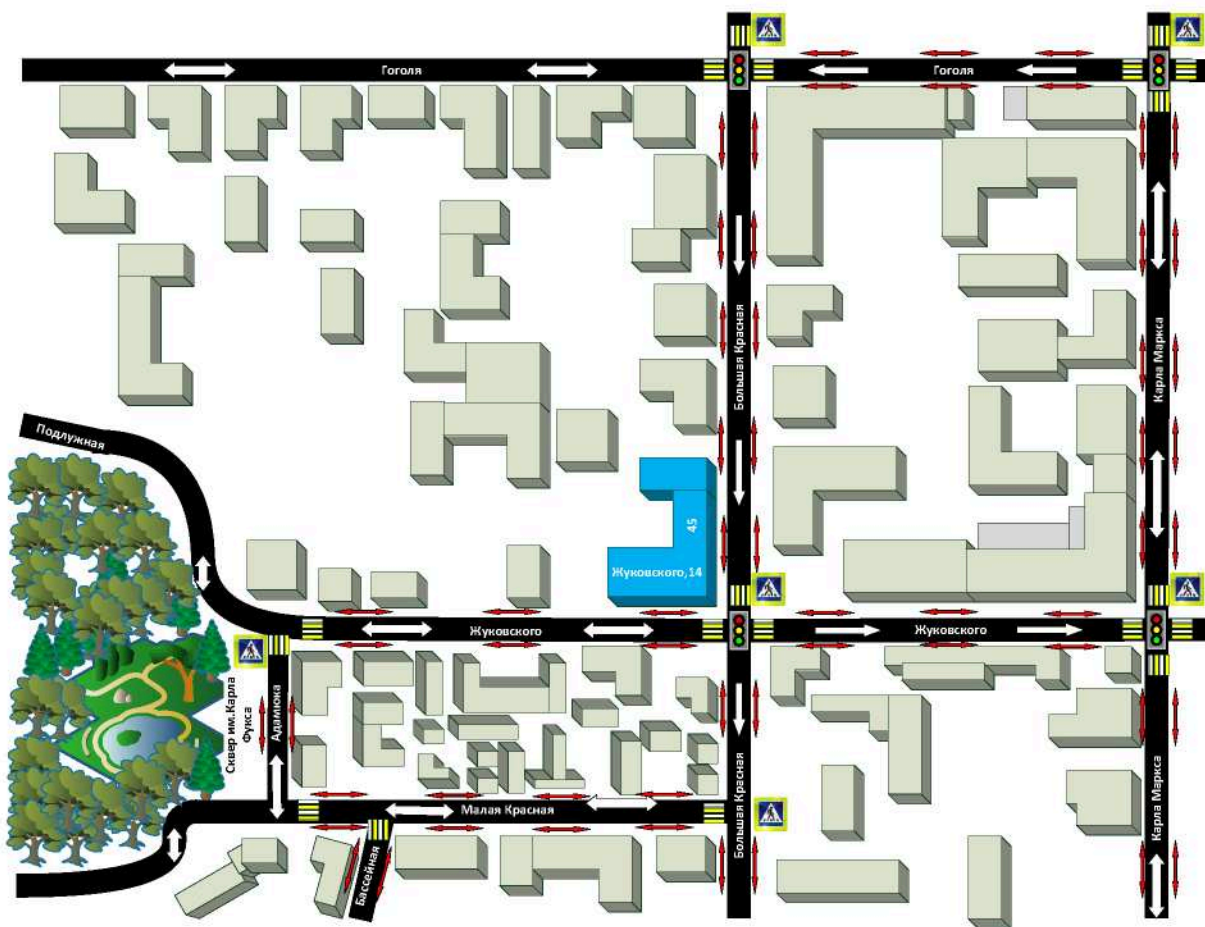
### **II. Приложение**

План – схема пути движения транспортных средств и детей при проведении дорожных ремонтно-строительных работ вблизи образовательной организации.



1. Схема организации дорожного движения учащихся при выполнении ремонтных и профилактических дорожных работ с перекрытием
2. Схема организации дорожного движения учащихся до сквера им. Карла Фукса образовательного учреждения при выполнении ремонтных и профилактических дорожных работ с перекрытием


# I. План-схема образовательной организации


## 1. Район расположения образовательной организации, пути движения транспортных средств и детей (обучающихся)




Условные обозначения:

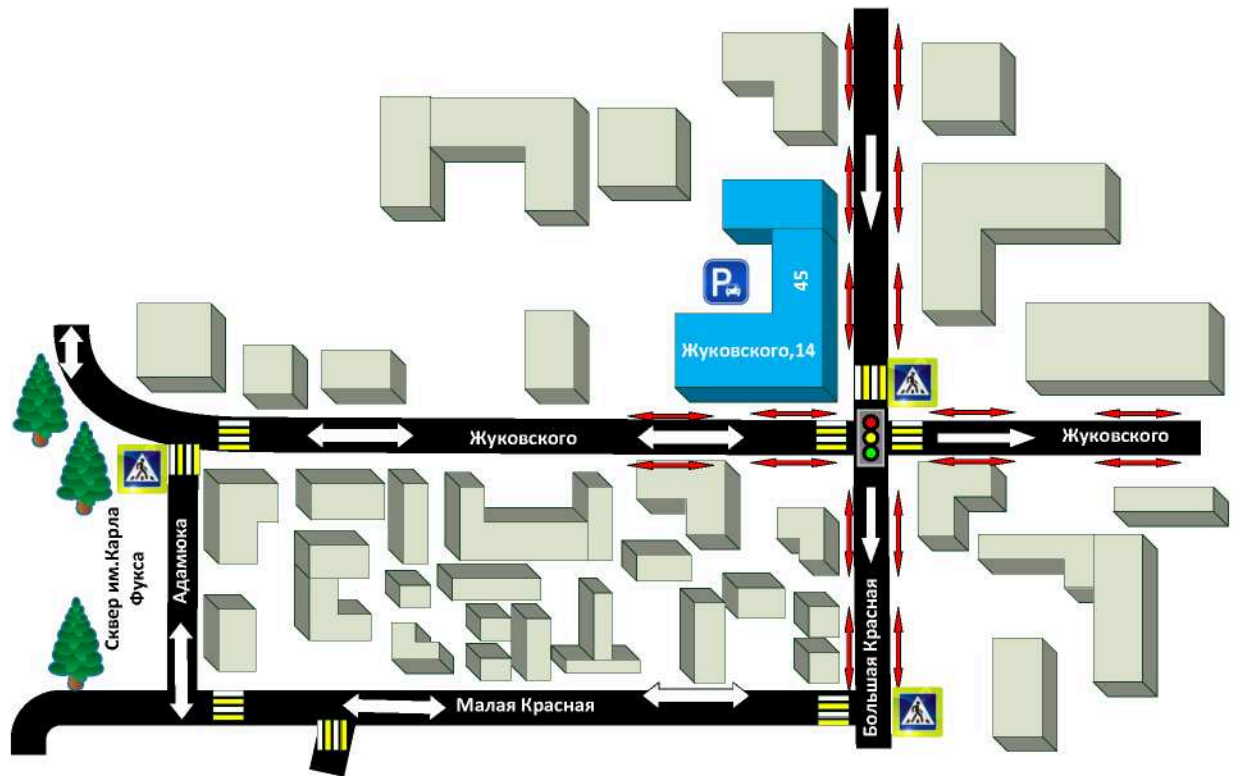
- ❖ Направление движения транспорта 
- ❖ Маршрут движения учащихся 
- ❖ Обозначение дорожных знаков:

Светофор: 



Знак пешеходного перехода: 


Пешеходный переход: 

**2. Схема организации дорожного движения в непосредственной близости от образовательной организации с размещением соответствующих технических средств организации дорожного движения детей и расположения парковочных мест**





*Условные обозначения:*

- ❖ *Направление движения транспорта* 
- ❖ *Маршрут движения учащихся к общественному транспорту* 

- ❖ *Расположение парковочных мест организации* 
- ❖ *Обозначение дорожных знаков:*

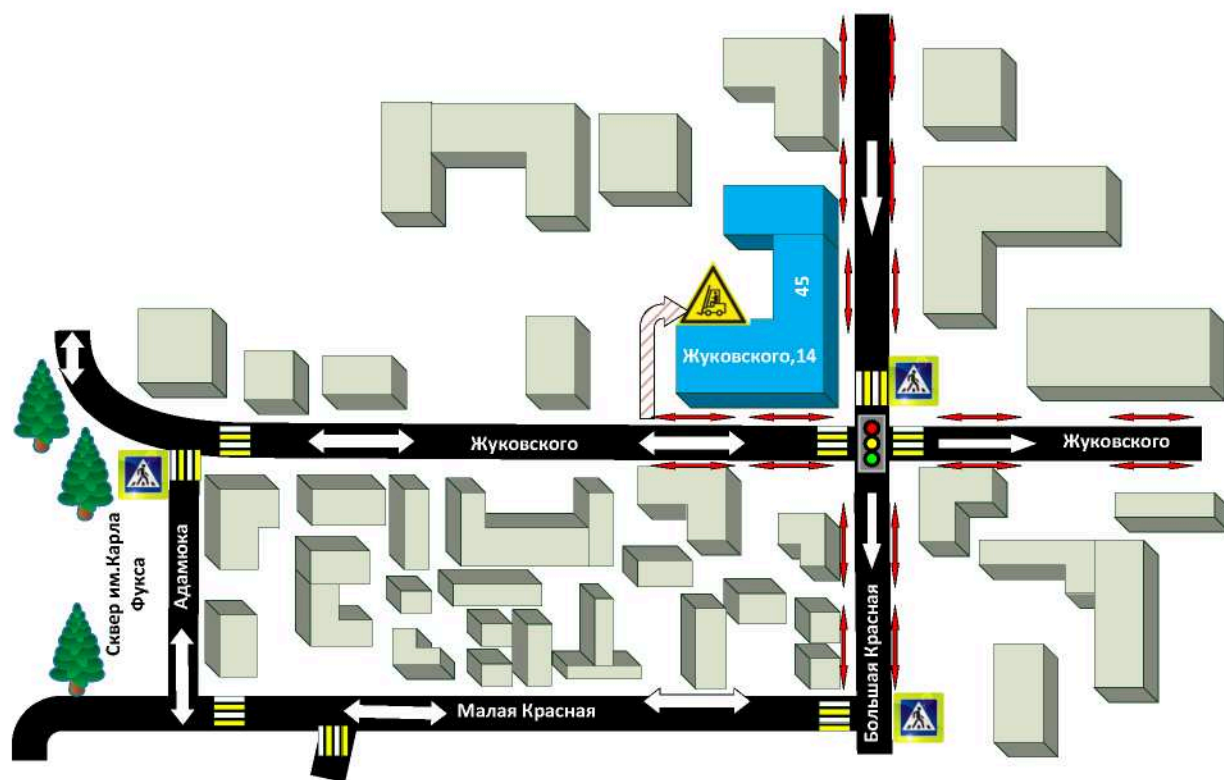
*Светофор:* 

*Знак пешеходного перехода:* 

*Пешеходный переход:* 



### 3. Пути движения транспортных средств к местам разгрузки/погрузки и рекомендуемые безопасные пути передвижения детей по территории образовательной организации



#### Условные обозначения:

- ❖ Направление движения транспорта
- ❖ Маршрут движения учащихся к общественному транспорту
- ❖ Маршрут движения учащихся по территории организации

- ❖ Маршрут движения транспорта по территории организации

- ❖ Расположение места разгрузки/погрузки организации

- ❖ Обозначение дорожных знаков:

Светофор:

Знак пешеходного перехода:

Пешеходный переход:

## **II. Приложение**

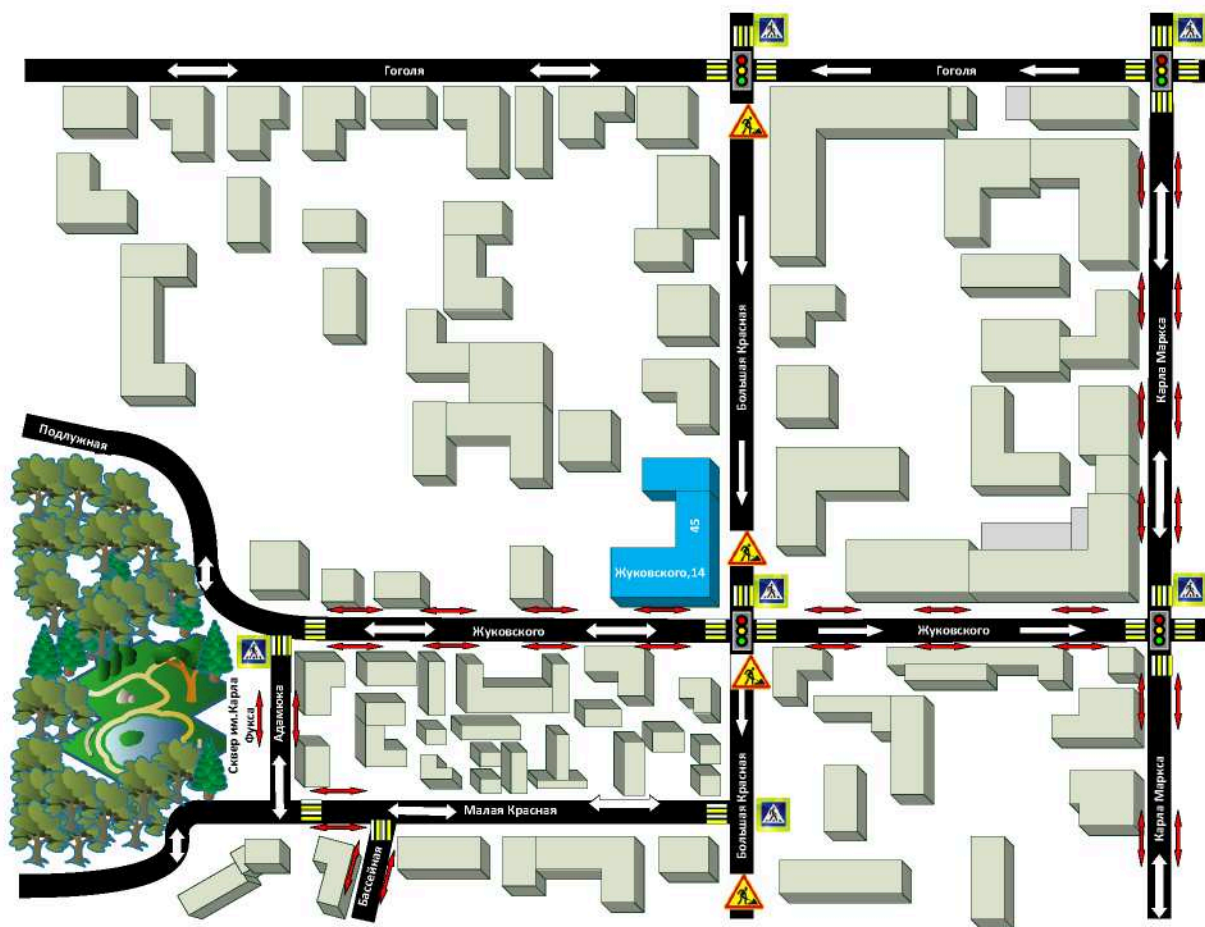
План – схема пути движения транспортных средств и детей при проведении дорожных ремонтно-строительных работ вблизи образовательной организации.

### **1. Схема организации дорожного движения учащихся при выполнении ремонтных и профилактических дорожных работ с перекрытием**

- ❖ При перекрытии улицы Большая Красная;
- ❖ При перекрытии улицы Карла Маркса;
- ❖ При перекрытии улицы Жуковского



• При перекрытии улицы Большая Красная:



*Условные обозначения:*

- ❖ *Направление движения транспорта*
- ❖ *Маршрут движения учащихся*
- ❖ *Обозначение дорожных знаков:*

Светофор:

Знак пешеходного перехода:

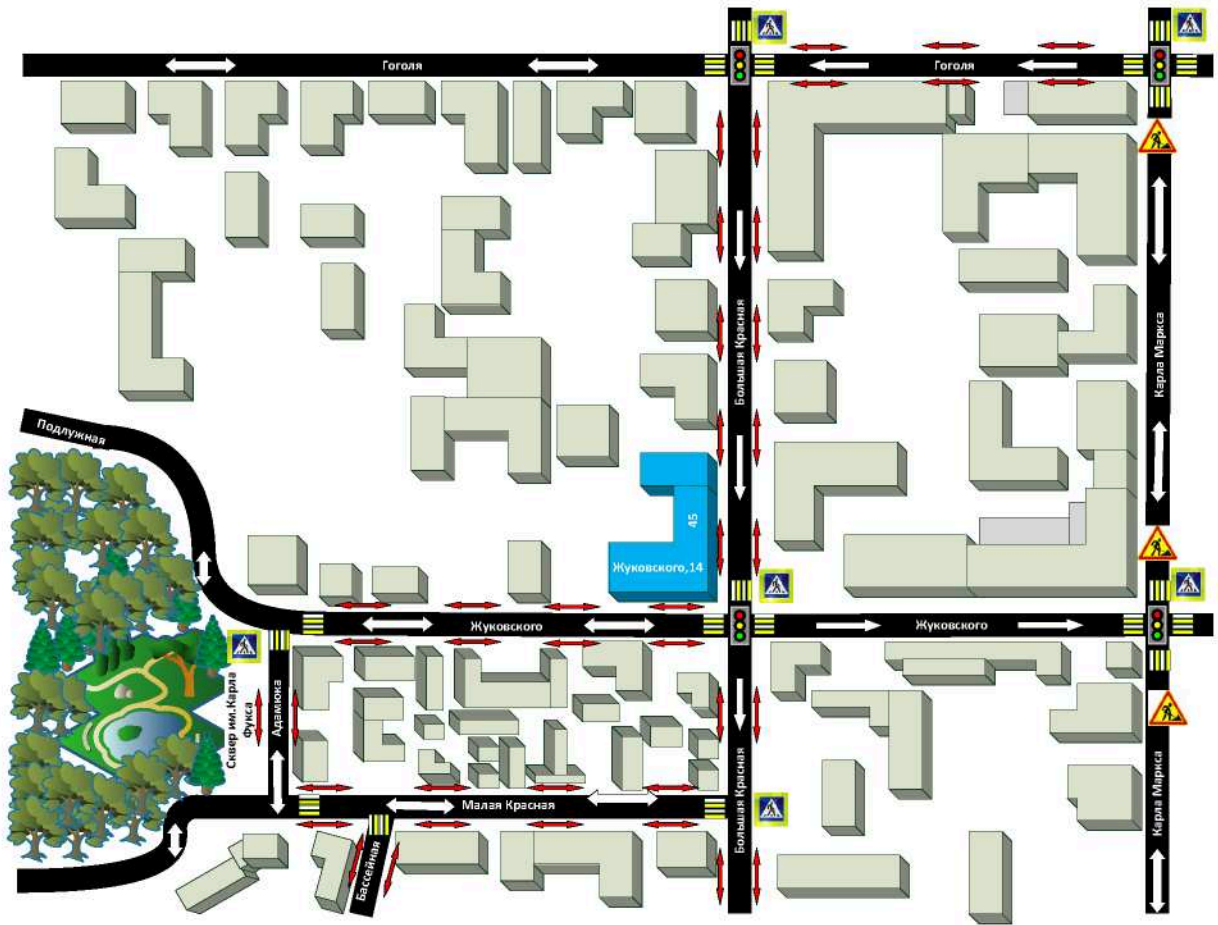
Знак «Дорожные работы»:

Пешеходный переход:



**Примечание:** При перекрытии улицы Большая Красная ученики могут добраться до образовательной организации по улице Карла Маркса, свернув на Жуковского, также пройдя по улице Бассейной, затем свернув на улицу Малая Красная в сторону улицы Адамюка и продолжив движение по улице Жуковского.


**Наиболее короткий маршрут:** отсутствует

## При перекрытии улицы Карла Маркса:




### Условные обозначения:

- ❖ Направление движения транспорта 
- ❖ Маршрут движения учащихся 
- ❖ Обозначение дорожных знаков:

Светофор: 

Знак пешеходного перехода: 

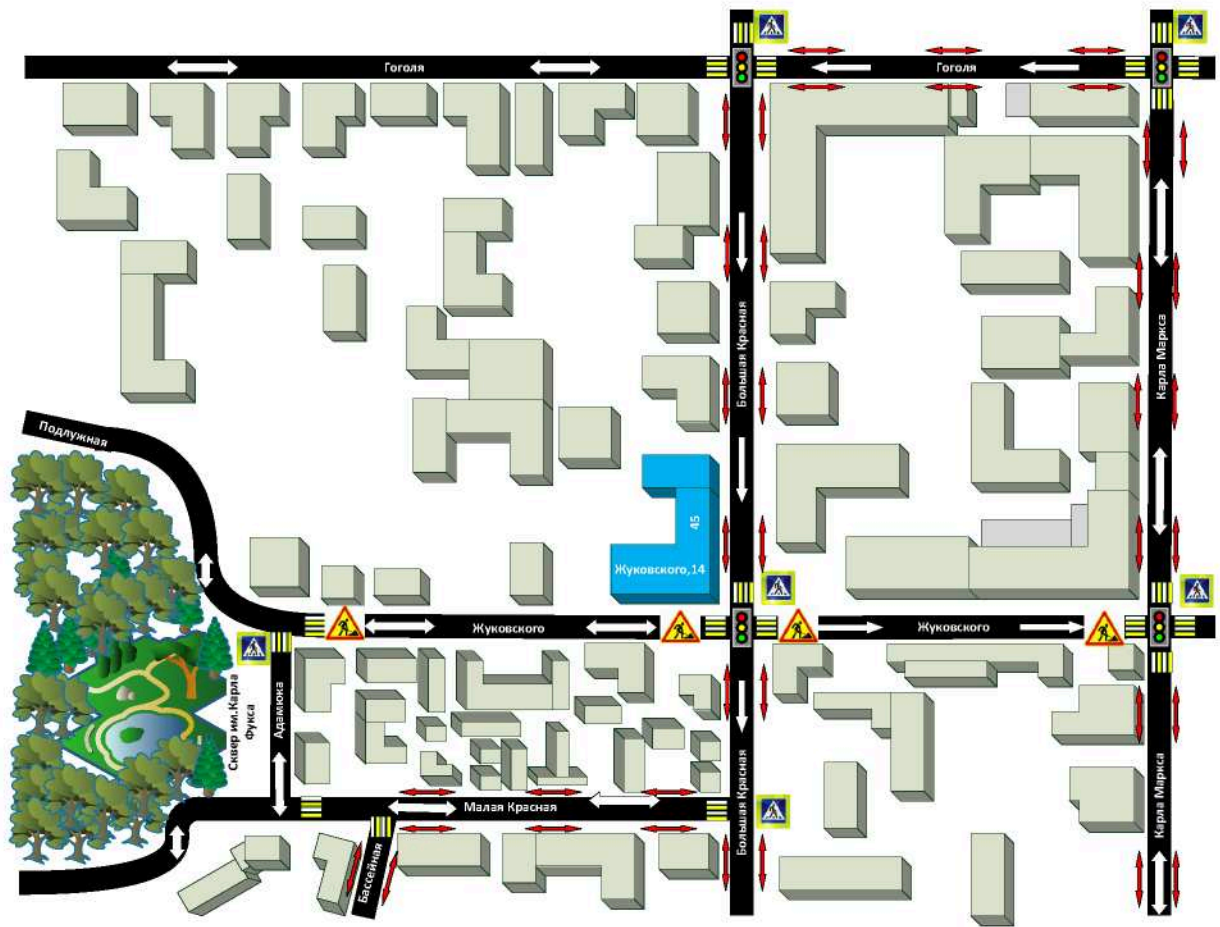
Знак «Дорожные работы»: 

Пешеходный переход: 

**Примечание:** При перекрытии улицы Карла Маркса ученики могут добраться до образовательной организации по улице Гоголя, продолжив маршрут по улице Большая Красная, свернув на Жуковского, также пройдя по улице Бассейной, затем свернув на улицу Малая Красная в сторону улицы Адамюка и продолжив движение по улице Жуковского.

**Наиболее короткий маршрут:** пройдя по улице Большая Красная в направлении пересечения улиц Большая Красная-Жуковского.

При перекрытии улицы Жуковского:



*Условные обозначения:*

- ❖ *Направление движения транспорта*
- ❖ *Маршрут движения учащихся*
- ❖ *Обозначение дорожных знаков:*

*Светофор:*

*Знак пешеходного перехода:*

*Знак «Дорожные работы»:*

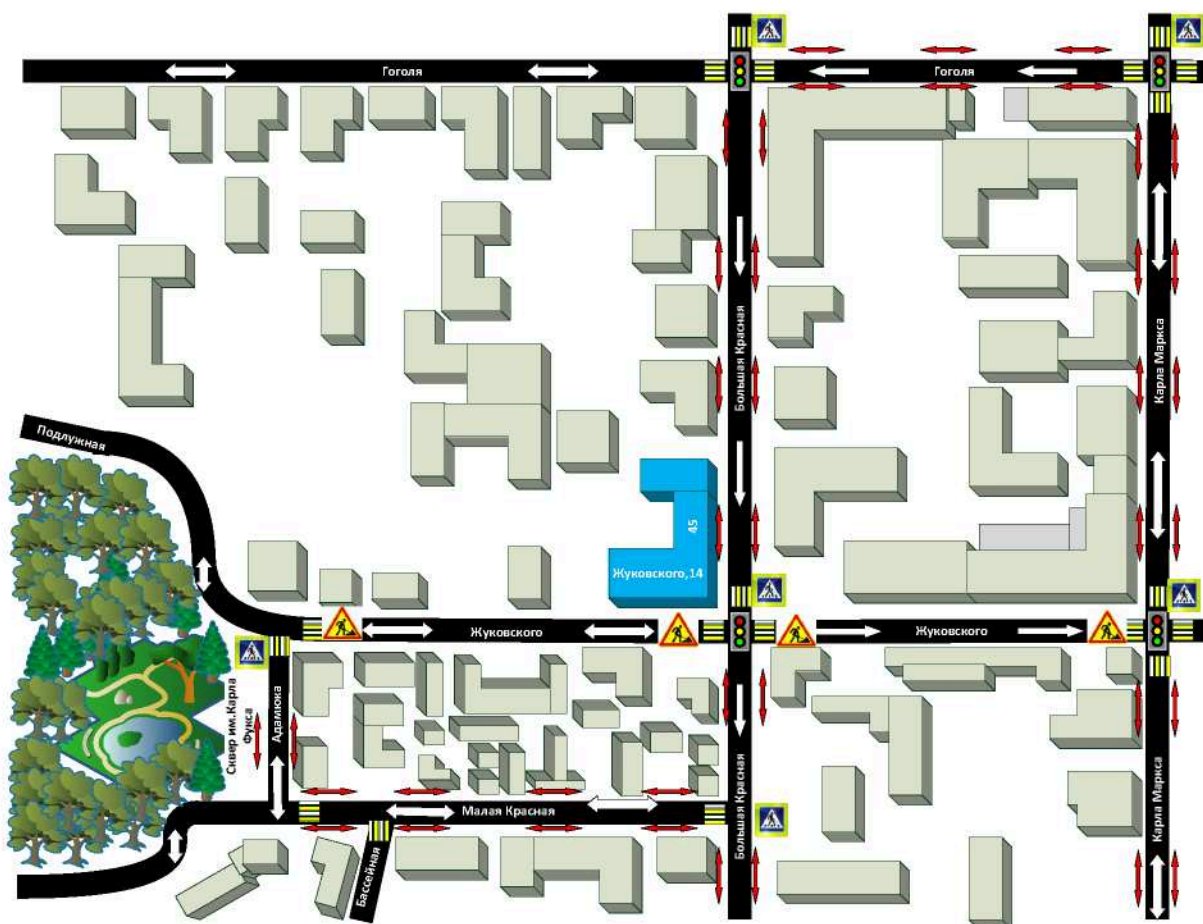
*Пешеходный переход:*

**Примечание:** При перекрытии улицы Жуковского ученики могут добраться до образовательной организации, пройдя по улице Карла Маркса в сторону Гоголя, продолжив маршрут по улице Большая Красная, также пройдя по улице Бассейной, затем свернув на улицу Малая Красная в сторону улицы Большая Красная и продолжив движение по улице Большая Красная.

**Наиболее короткий маршрут:** отсутствует



2. **Схема организации дорожного движения учащихся до сквера им. Карла Фукса образовательного учреждения при выполнении ремонтных и профилактических дорожных работ с перекрытием**
- При перекрытии улицы Жуковского:



*Условные обозначения:*

- ❖ *Направление движения транспорта*
- ❖ *Маршрут движения учащихся*
- ❖ *Обозначение дорожных знаков:*

*Светофор:*

*Знак пешеходного перехода:*

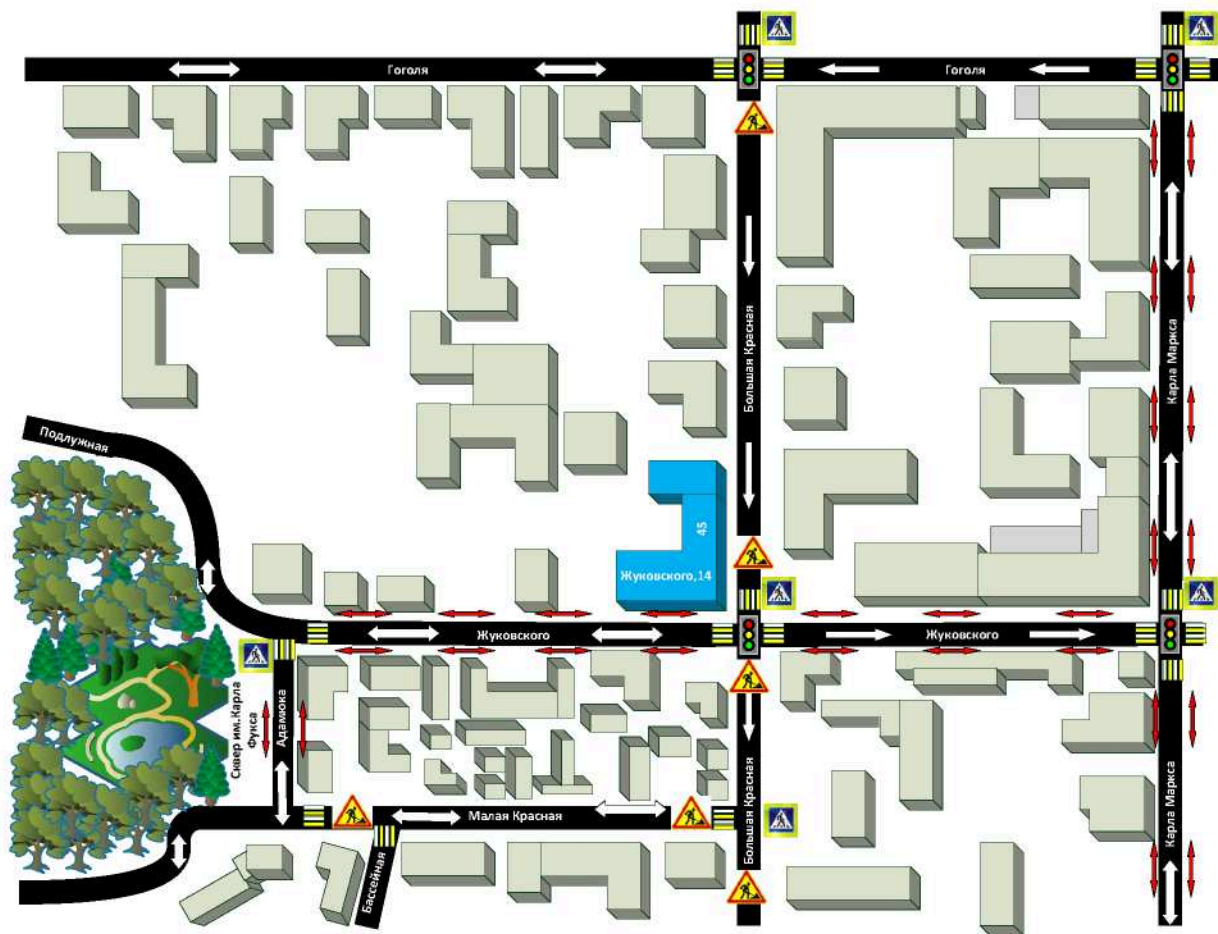
*Знак «Дорожные работы»:*

*Пешеходный переход:*

**Примечание:** При перекрытии улицы Жуковского ученики могут добраться до сквера, пройдя по улице Большая Красная в сторону Малая Красная, продолжив маршрут по улице Адамюка.

**Наиболее короткий маршрут:** отсутствует

- При перекрытии улиц Большая Красная\Малая Красная:



*Условные обозначения:*

- ❖ *Направление движения транспорта*
- ❖ *Маршрут движения учащихся*
- ❖ *Обозначение дорожных знаков:*

*Светофор:*

*Знак пешеходного перехода:*

*Знак «Дорожные работы»:*

*Пешеходный переход:*

**Примечание:** При перекрытии улиц Большая Красная/Малая Красная ученики могут добраться до сквера, пройдя по улице Жуковского в сторону Подлужной, продолжив маршрут по улице Адамюка.

**Наиболее короткий маршрут:** отсутствует